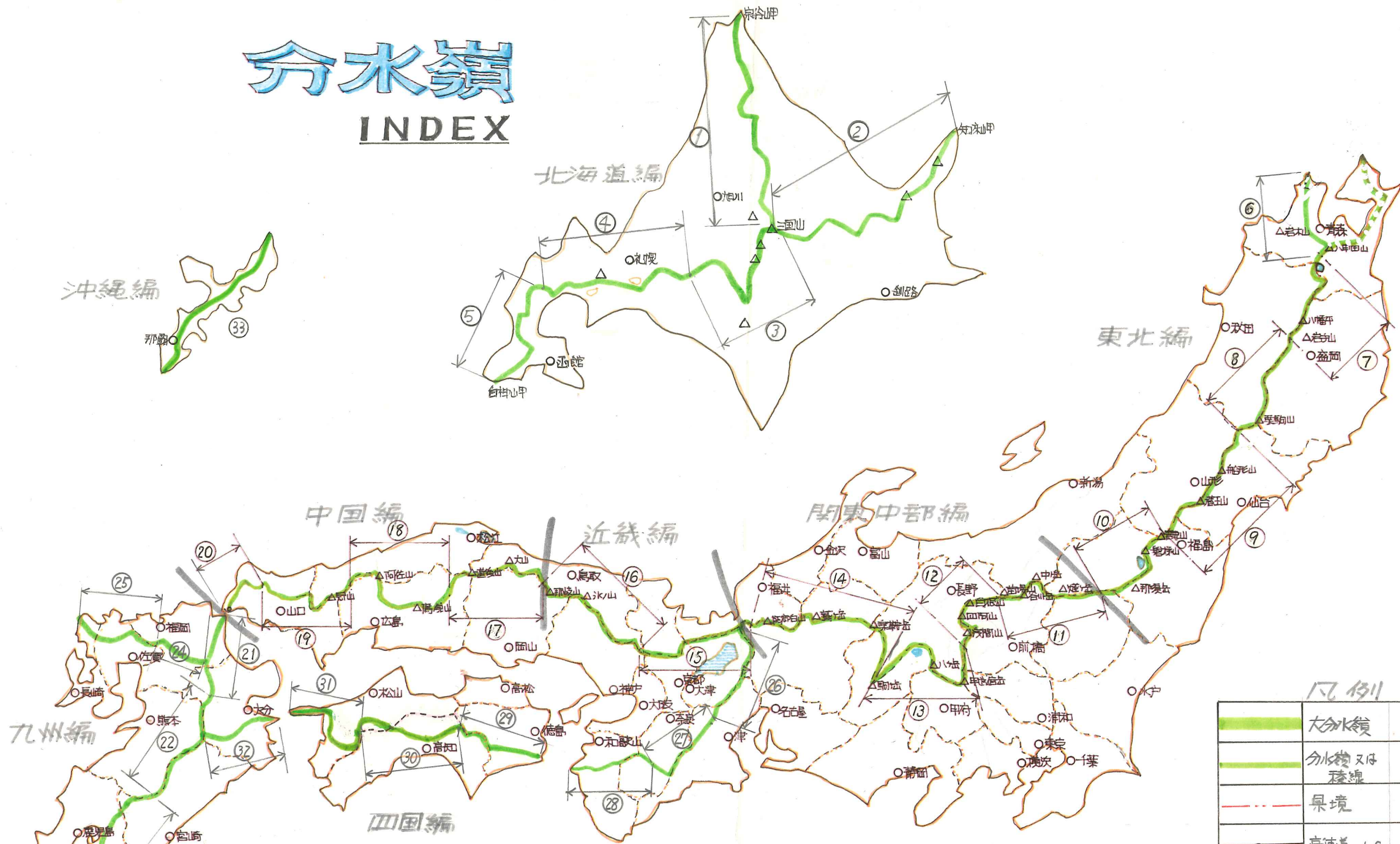


# 大分水嶺

近藤善則

# 分水嶺 INDEX



## 凡例

	大分水嶺
	分水嶺又は稜線
	県境
	高速道, I.C.
	国道
	県道
	林道
	鉄道と駅

ポイント構成

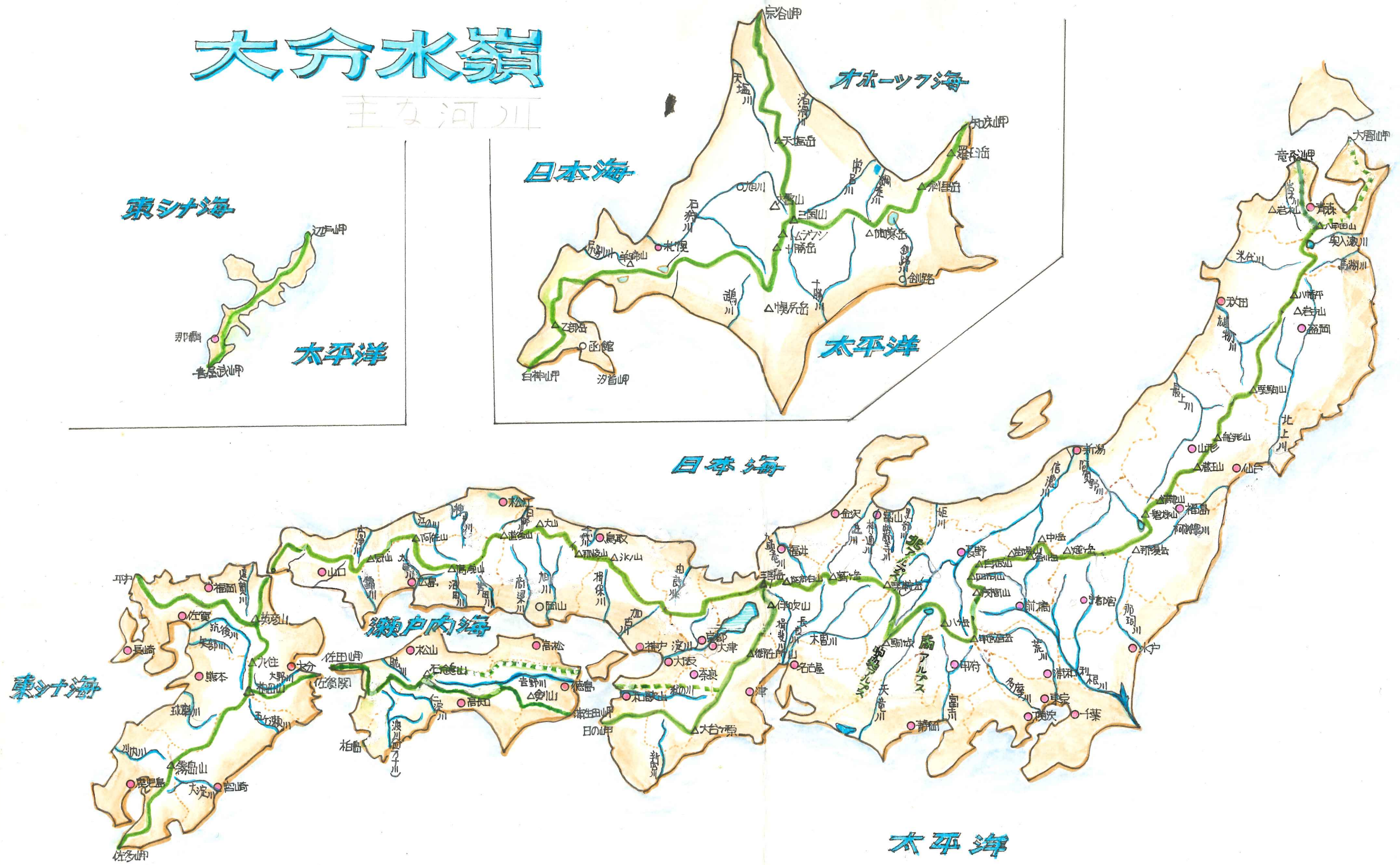
	概略位置	ポイント
	日本海側水系名	
	山名	峠名
	太平洋側水系名	
	20分1 地形図名	
	5分1 地形図名	
	2.5分1 地形図名	

	温泉		山頂と標高		水系名と範囲
	名所旧		峠		
	空港		地名		
	スキー場				

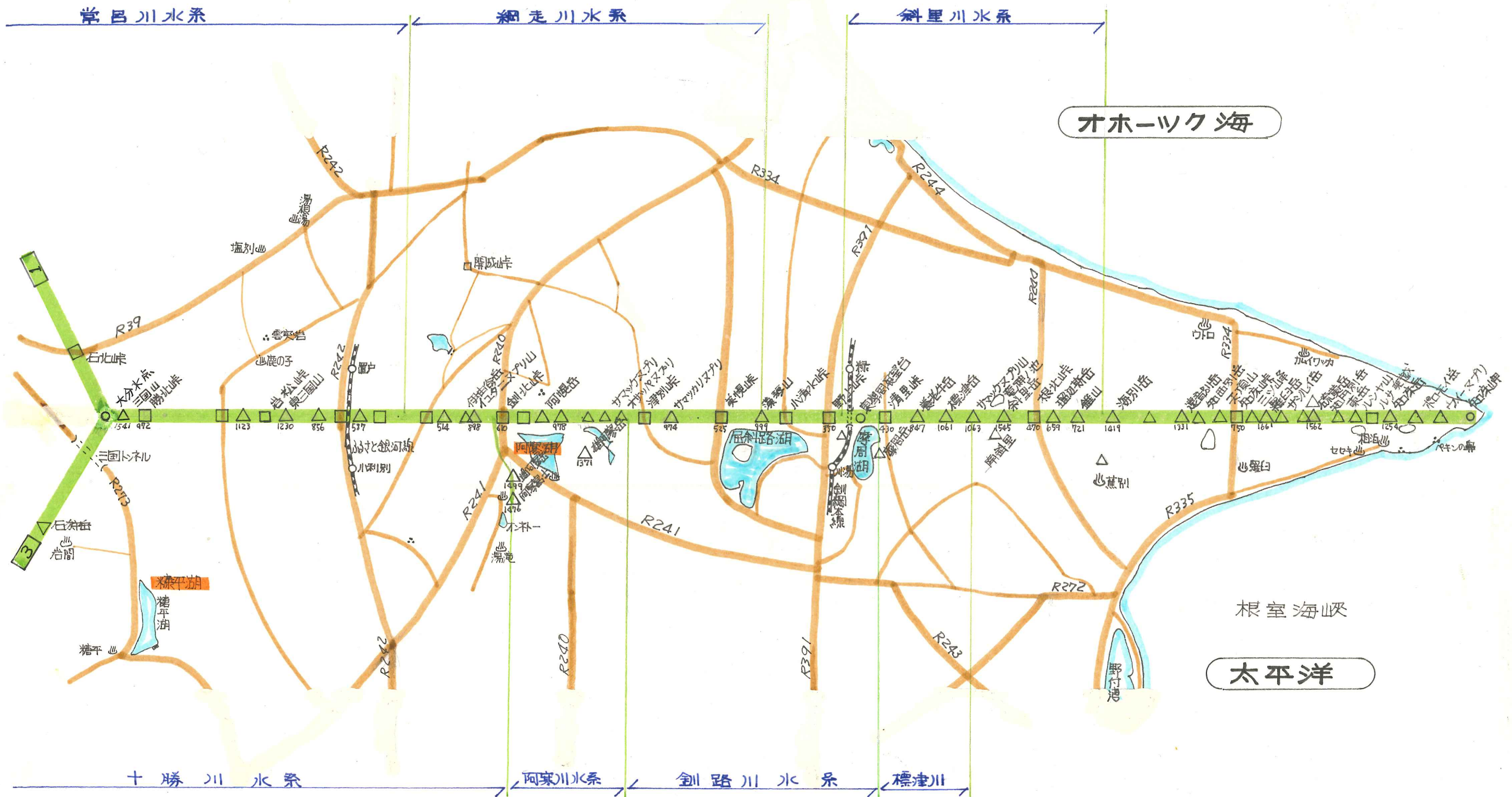
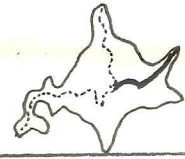
Y. Ken

# 大分水嶺

主な河川

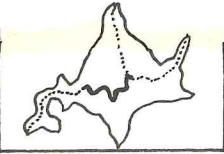




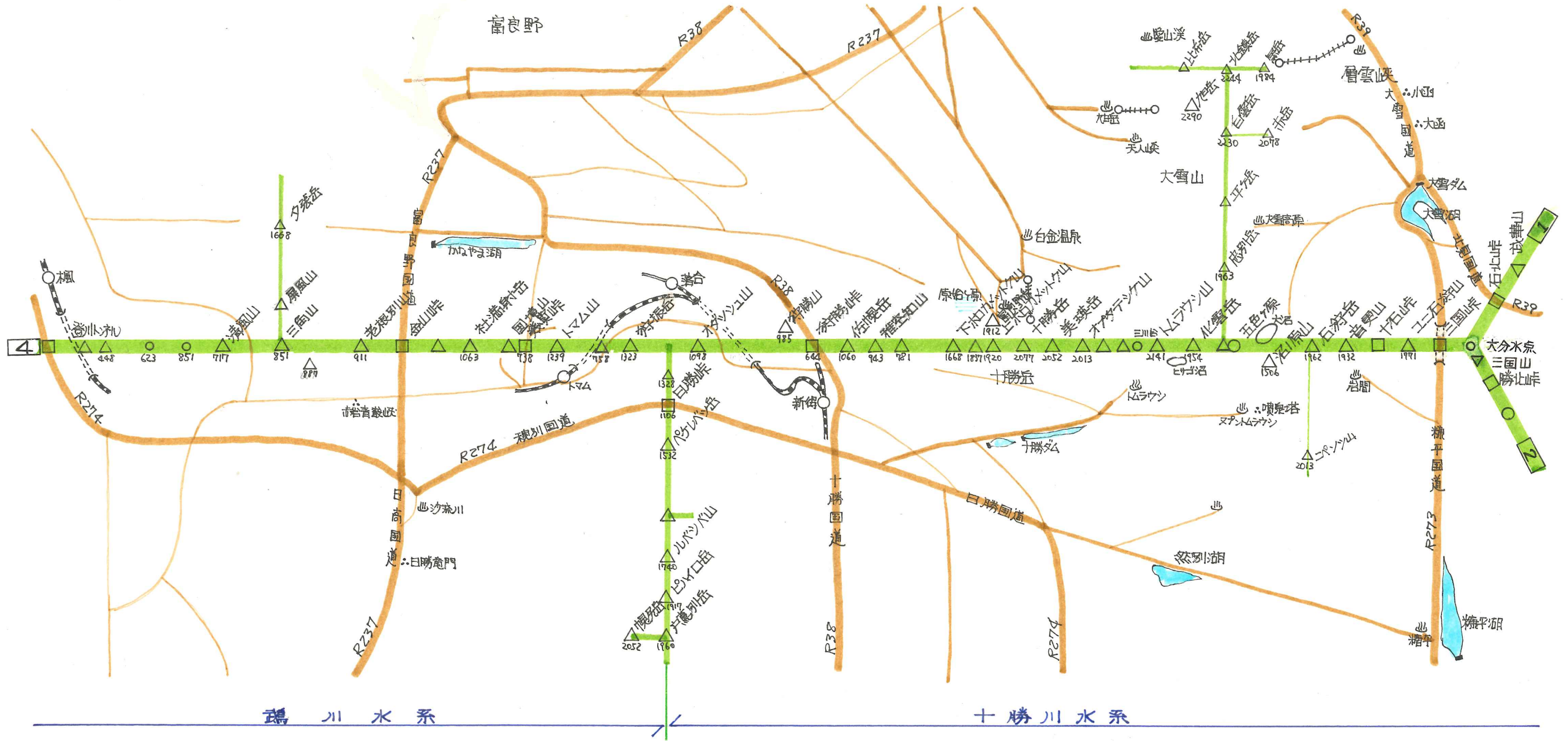


北見					斜里					知床岬											
石狩岳	常元	小利別	本岐	上足寄	阿寒湖	上里	藻琴山	摩周湖	斜里岳	武佐岳	峰浜	八木沢	羅白	知床岬							
石北峠	十勝三股	カマツ山	東三国山	北見川	阿寒湖	木倉岳	コトヌプリ	マツカリヌプリ	藻琴山	野上峠	摩周湖	養老温泉	斜里岳	武佐岳	海淵真鯉	越前川岳	知床岬	羅白	硫黄山	知床岳	知床岬

*Y. Kono*



石狩川水系



夕張川水系

十勝川水系

Y. Kow

夕張岳

紅葉山	日高	石狩金山
十三里	ニニウ	犀風山 夕張岳 石狩金山

落合
幾重 下 上マム
落合

新得
狩勝峠

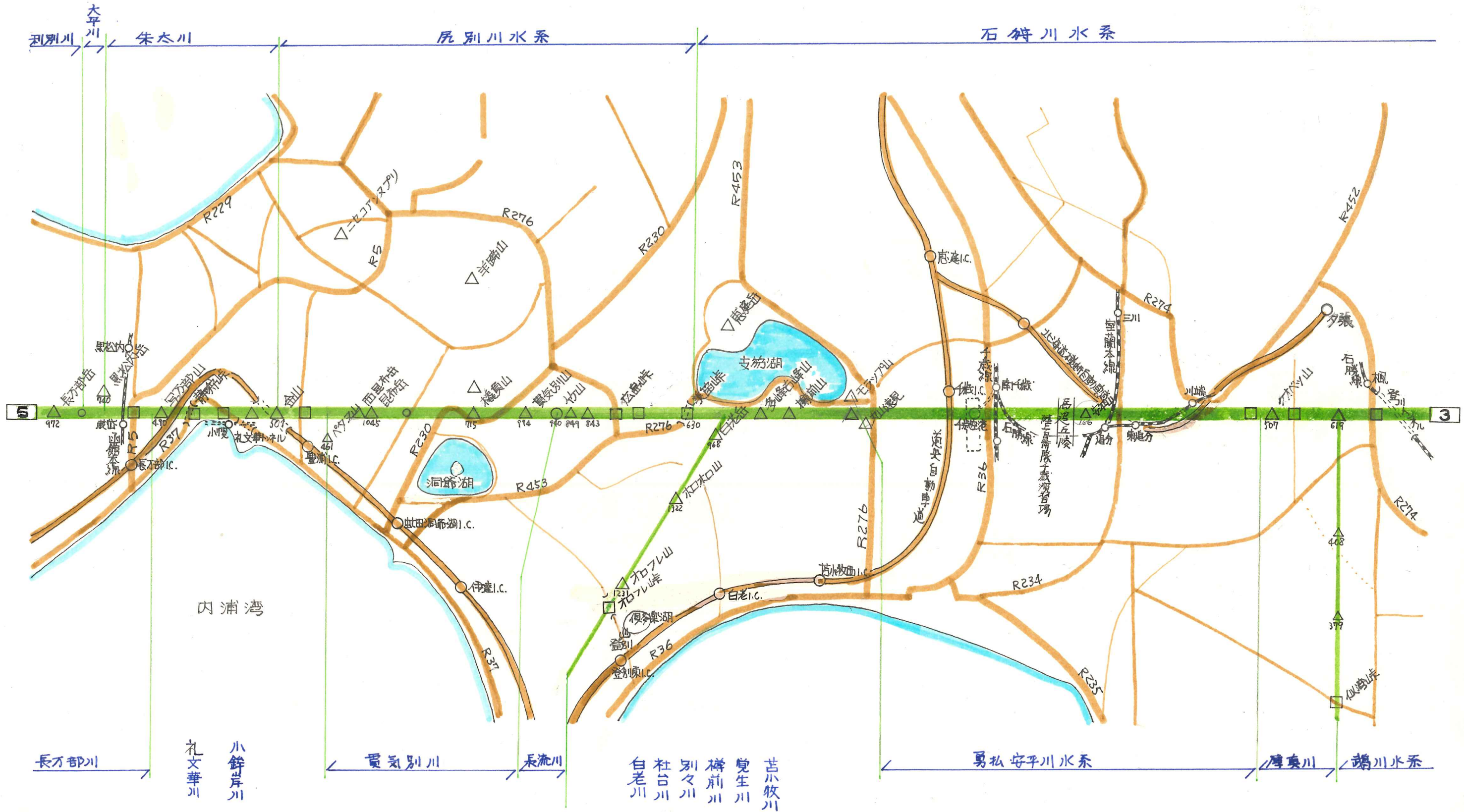
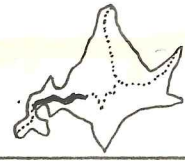
佐幌岳
西津島
九郎比合 樽ヶ丸

旭川

十勝岳	十勝川上流	旭岳
十勝岳	白金温泉	オヤテツク山
	ムラウシ山	五色ヶ原

北見

石狩岳	十勝三峰	石北峠
-----	------	-----



室蘭			岩内			札幌			夕張		
大平山	長万部	豊浦	二セコ	留寿都	徳神山	双葉	樽前山	千歳	早稲	追分	紅葉山
大平山	静狩	礼文華峠 豊浦	昆布岳	三ノ原 留寿都	双葉	白老岳	風不死岳 樽前山	支笏温泉 胆振峠	千歳	追分 川端	十三里 長和

4 km

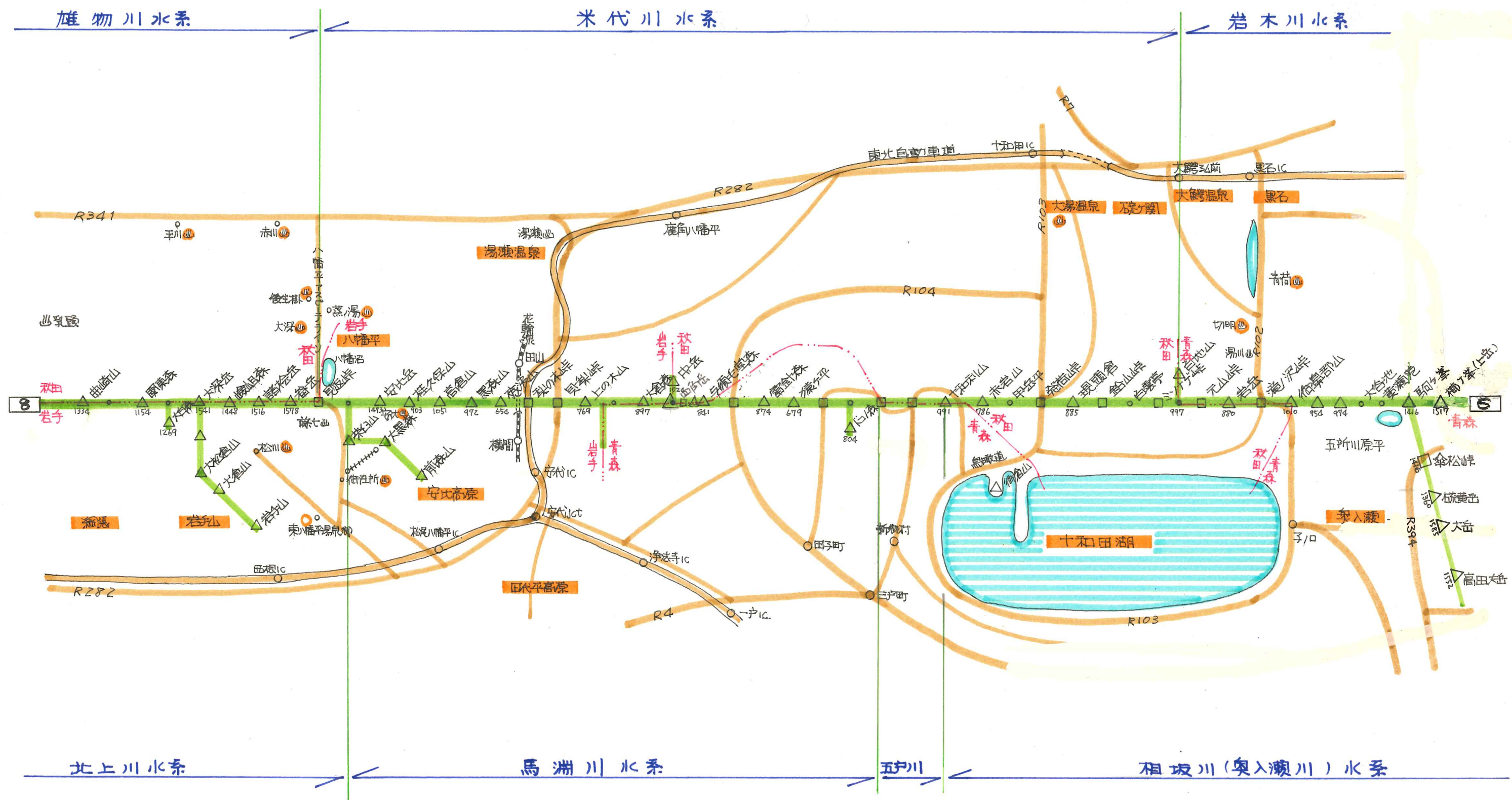
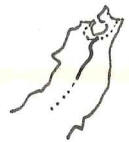






ykon.

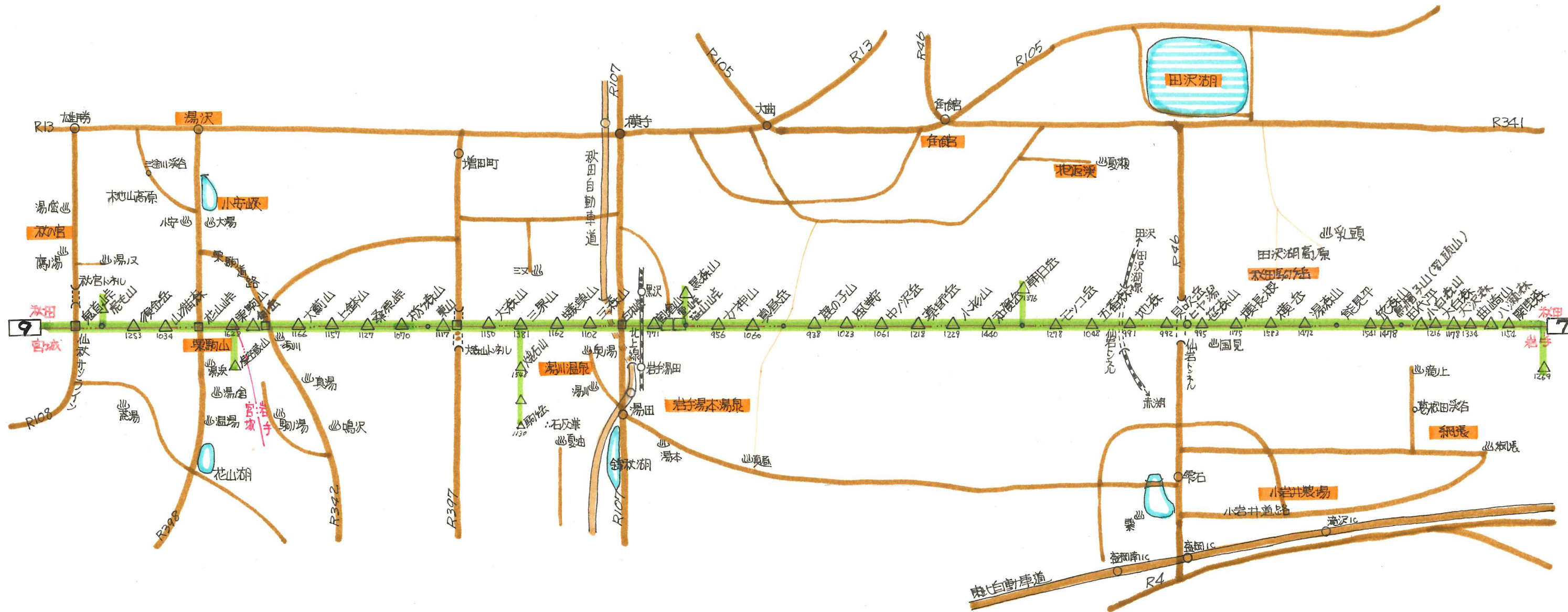
弘前	青森		青森		青森		青森		青森		青森		青森		青森		青森	
八甲田山	青森東部	青森西部	油川	金木	小泊	龍飛崎												
酸ヶ湯	雲谷	王余魚沢	大沢迫	源八森	大倉岳	津軽小国	薄市	増川岳	小泊	三鏡	龍飛崎							



秋田		弘前		八戸			八戸		弘前			八甲田山					
八幡平		田山		荒屋	浄法寺	花輪	浄法寺	田子	十和田湖			八甲田山					
曲崎山	松川温泉	曲崎山	八幡平	茶臼岳	竜ヶ森	田山	陸奥荒屋	稲庭岳	大吹森	石角	清水頭	中滝	十和田湖東部	小坂鉱山	十和田湖西部	温川	酸ヶ湯

Y. Kon

雄物川水系



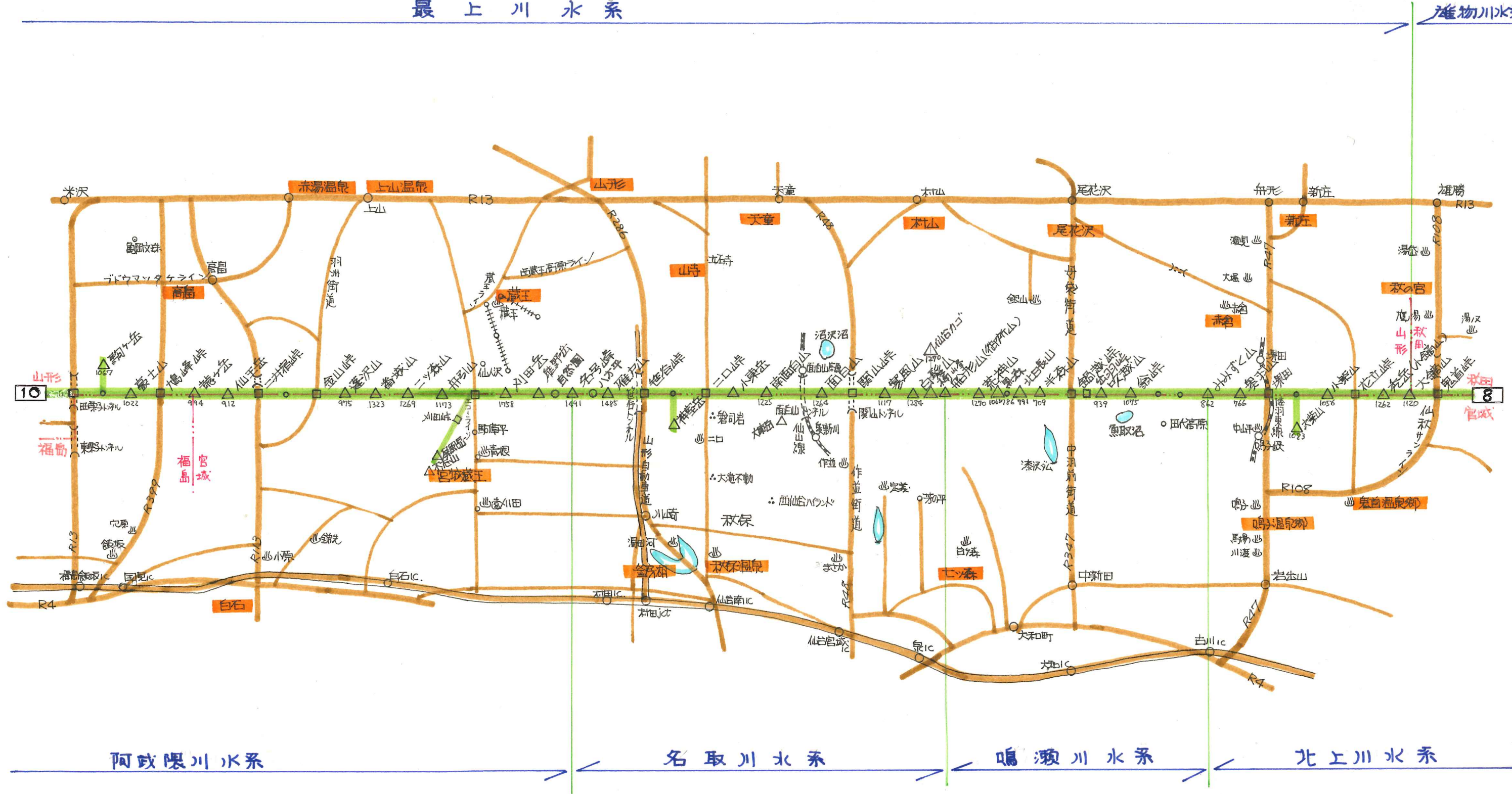
北上川水系

新庄					秋田											
秋の宮		栗駒山	焼石岳		川尻	横手	六郷		角館	鷹巣		雫石		八幡平		
鬼首峠	里沢	桂沢	栗駒山	真湯温泉	焼石岳	三界山	中川	羽後	左草	真屋岳	大神威	北川舟	羽後朝日岳	国見温泉	秋田駒ヶ岳	曲崎山

Y. Komi

最上川水系

灌物川水系



阿武隈川水系

名取川水系

鳴瀬川水系

北上川水系

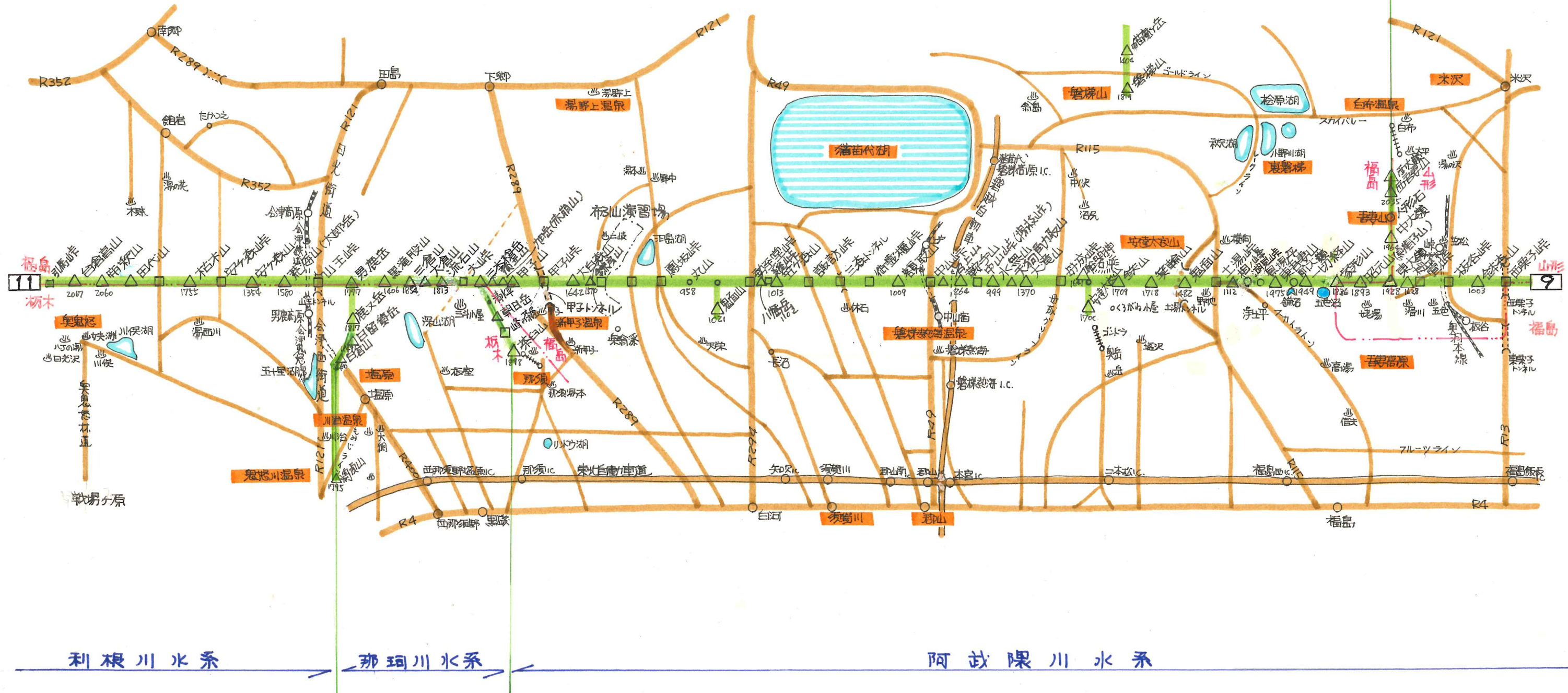
福島		仙台					新庄						
栗山	名号	二井宿	不花山	蔵王山	笹谷峠	山寺	作並	関山峠	船形山	银山温泉	魚取沼	鳴子	秋ノ宮
												羽前赤名	鬼首
												向町	鬼首峠

Y. Kaw



阿賀野川水系

最上川水系



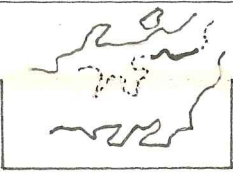
利根川水系

那珂川水系

阿武隈川水系

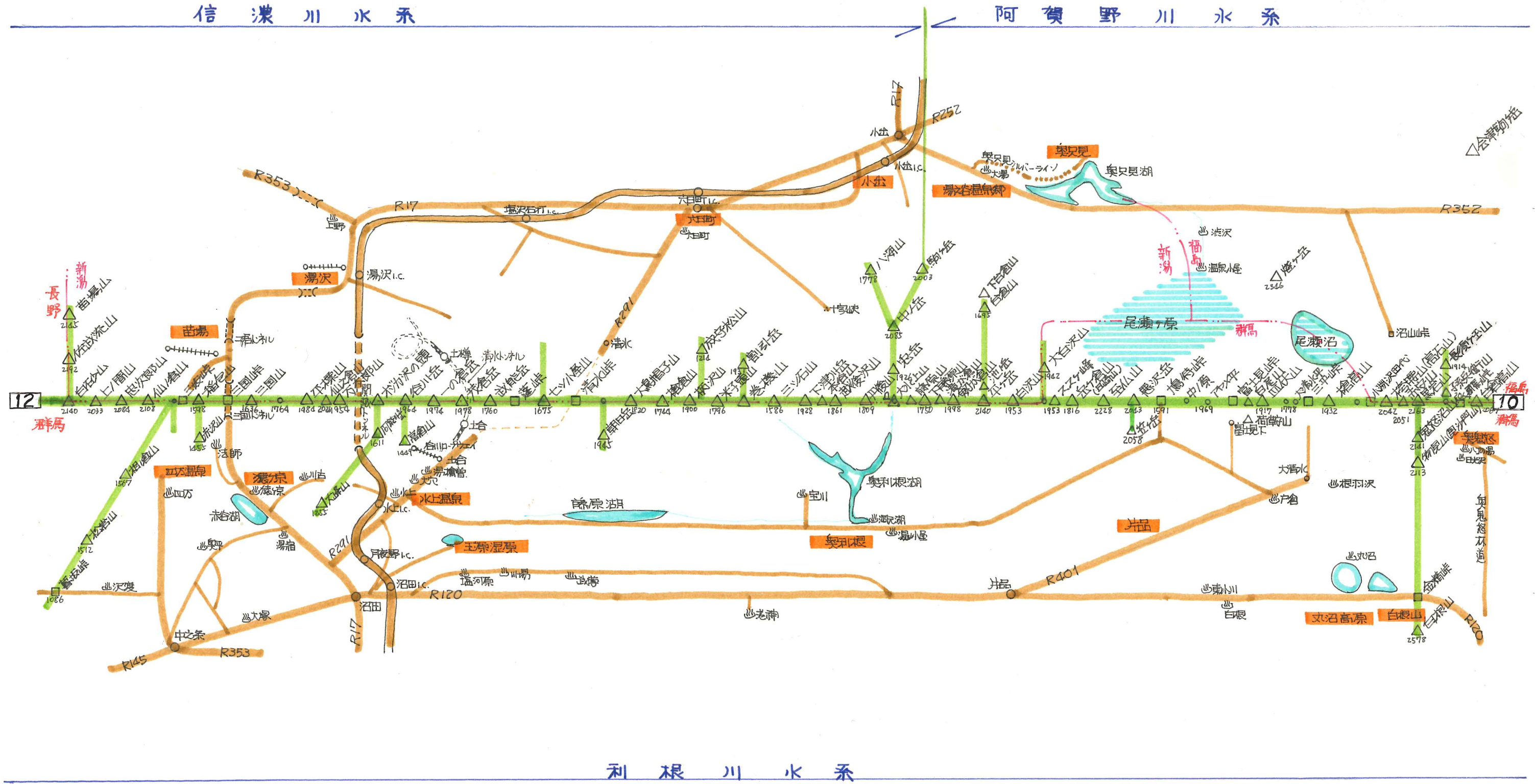
日光				白川		福島												
燧ヶ岳	川治	糸沢	那須岳		田島	長沼		楢苗代湖		磐梯山	二本松	楢川	吾妻山	福島	関			
帝釈山	湯西川	湯ノ花	荒湖山	栗生沢	那須岳	甲子山	新甲子	羽鳥湖	岩代中野	山湯	関都	中沢	安達太良山	湯	吾妻山	天元白	板谷	栗子山

J. Kan



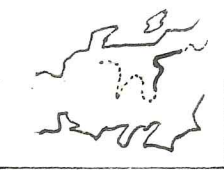
信濃川水系

阿賀野川水系

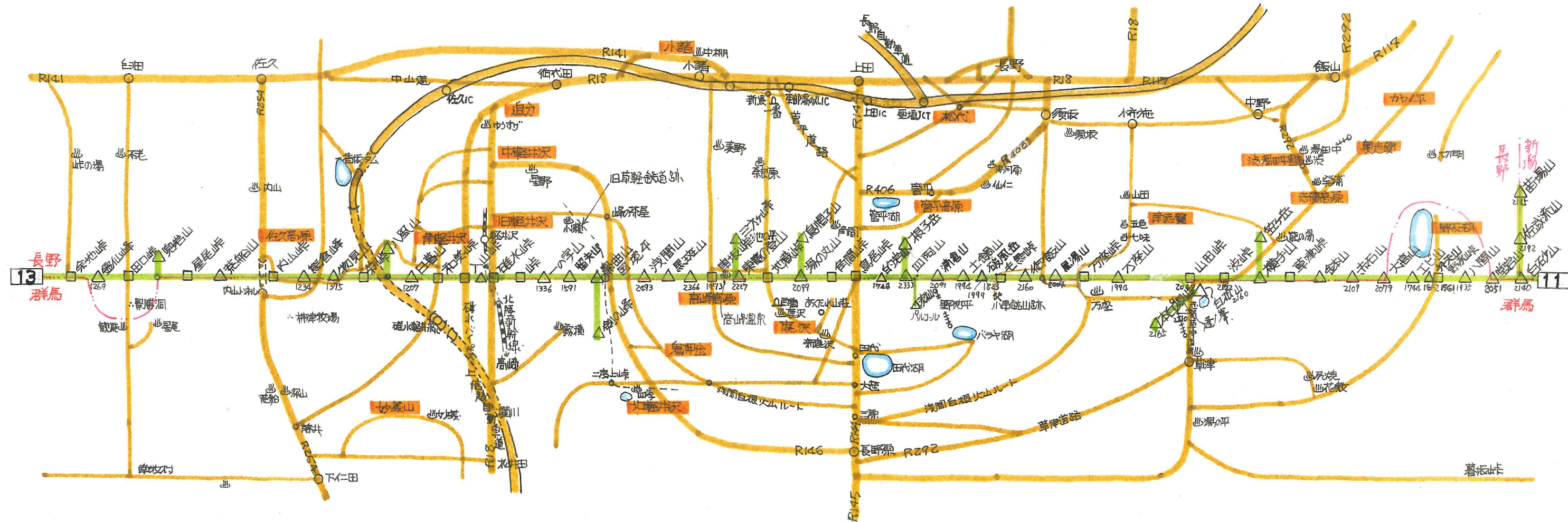


利根川水系

高田				日光				Y. Kaw											
岩菅山	野尻湖	四万	三国峠	水上	越後湯沢	茂倉岳	巻機山	藤原	利根湖	八海山	鬼岳	平ヶ岳	尾瀬ヶ原	藤原	至仏山	三平峠	燧ヶ岳	湯島	帝釈山



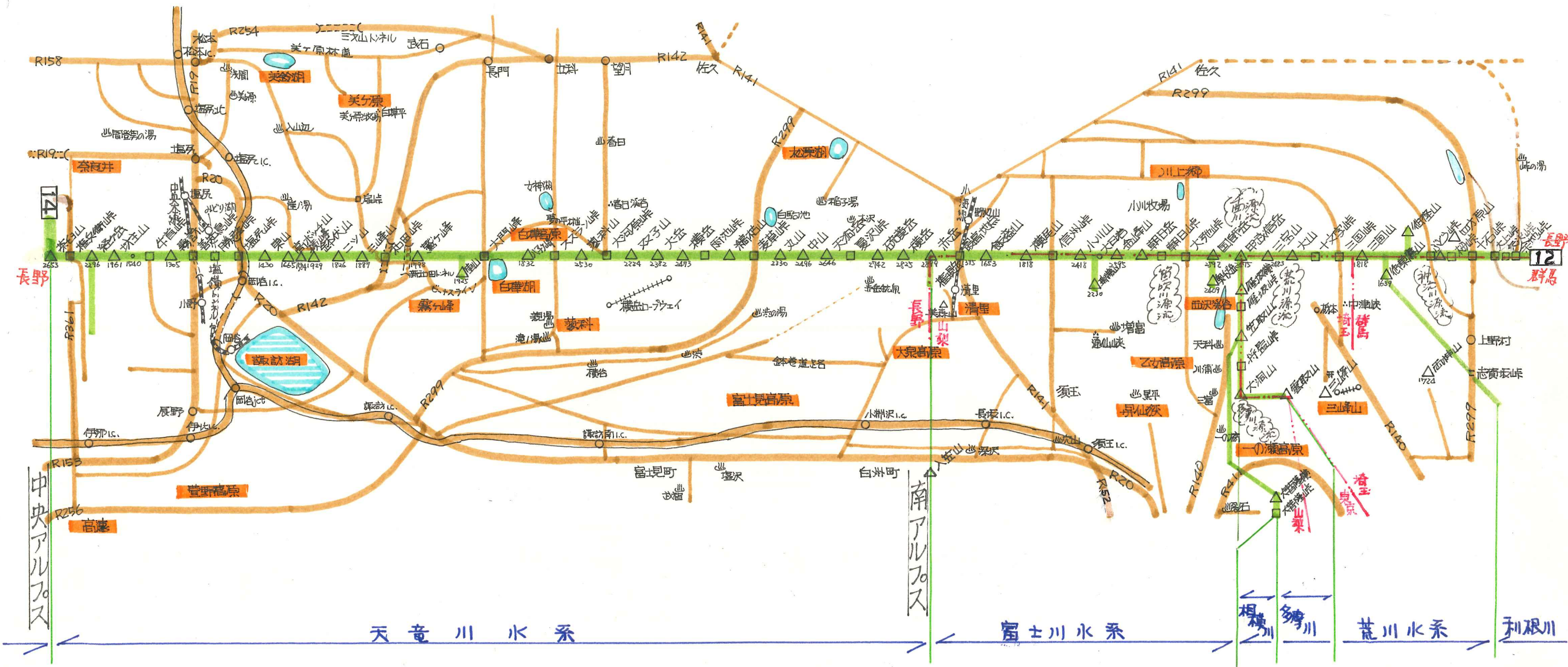
信濃川水系



利根川水系

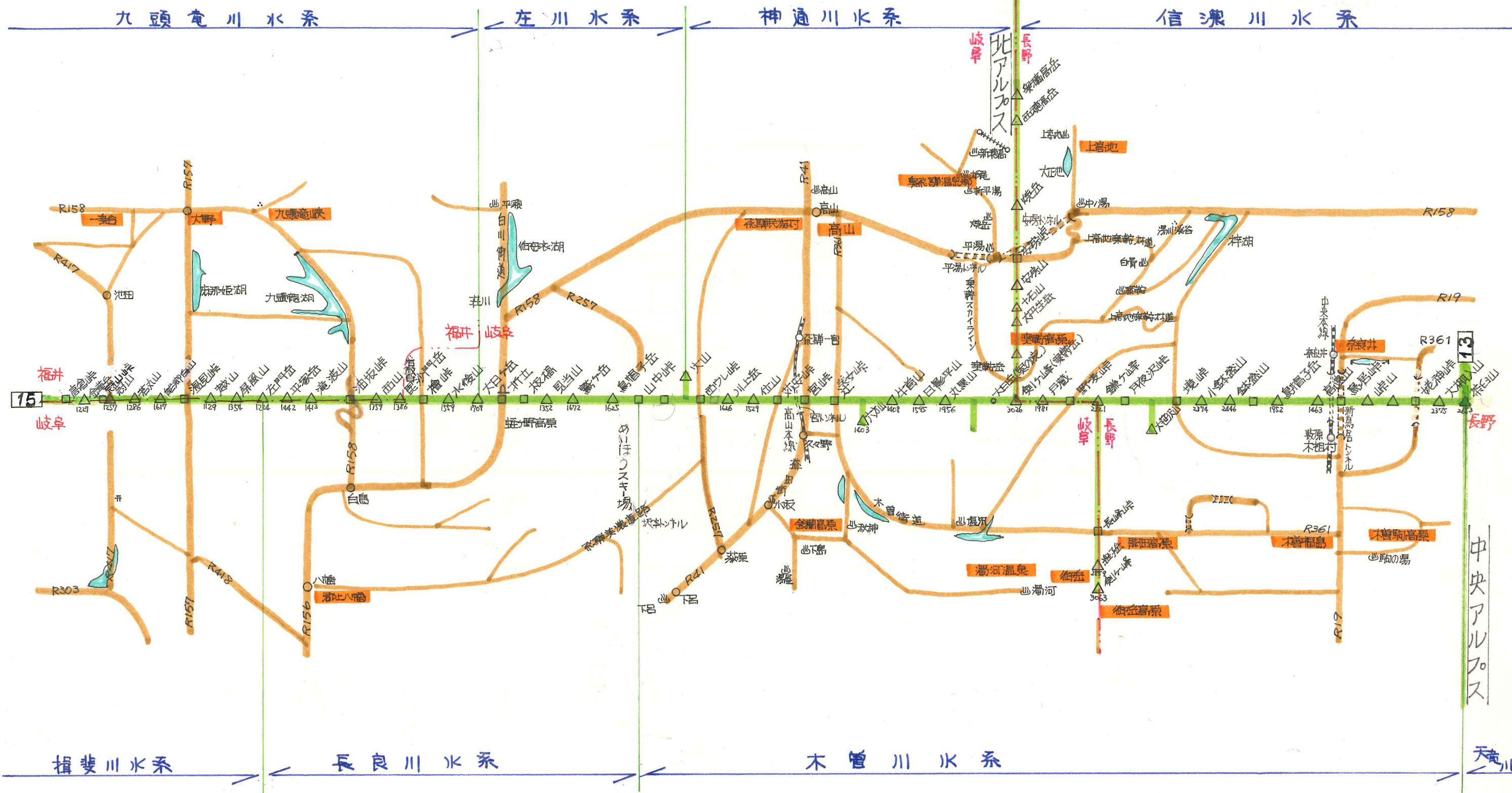
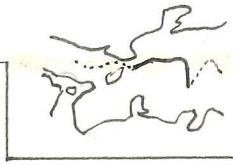
長野						高田	
十石峠	御代田		軽井沢	上田	須坂	草津	岩菅山
朝瀬	信濃田口	荒船山	信濃田口	御代田	南軽井沢	軽井沢	岩菅山
							野反湖

信濃川水系



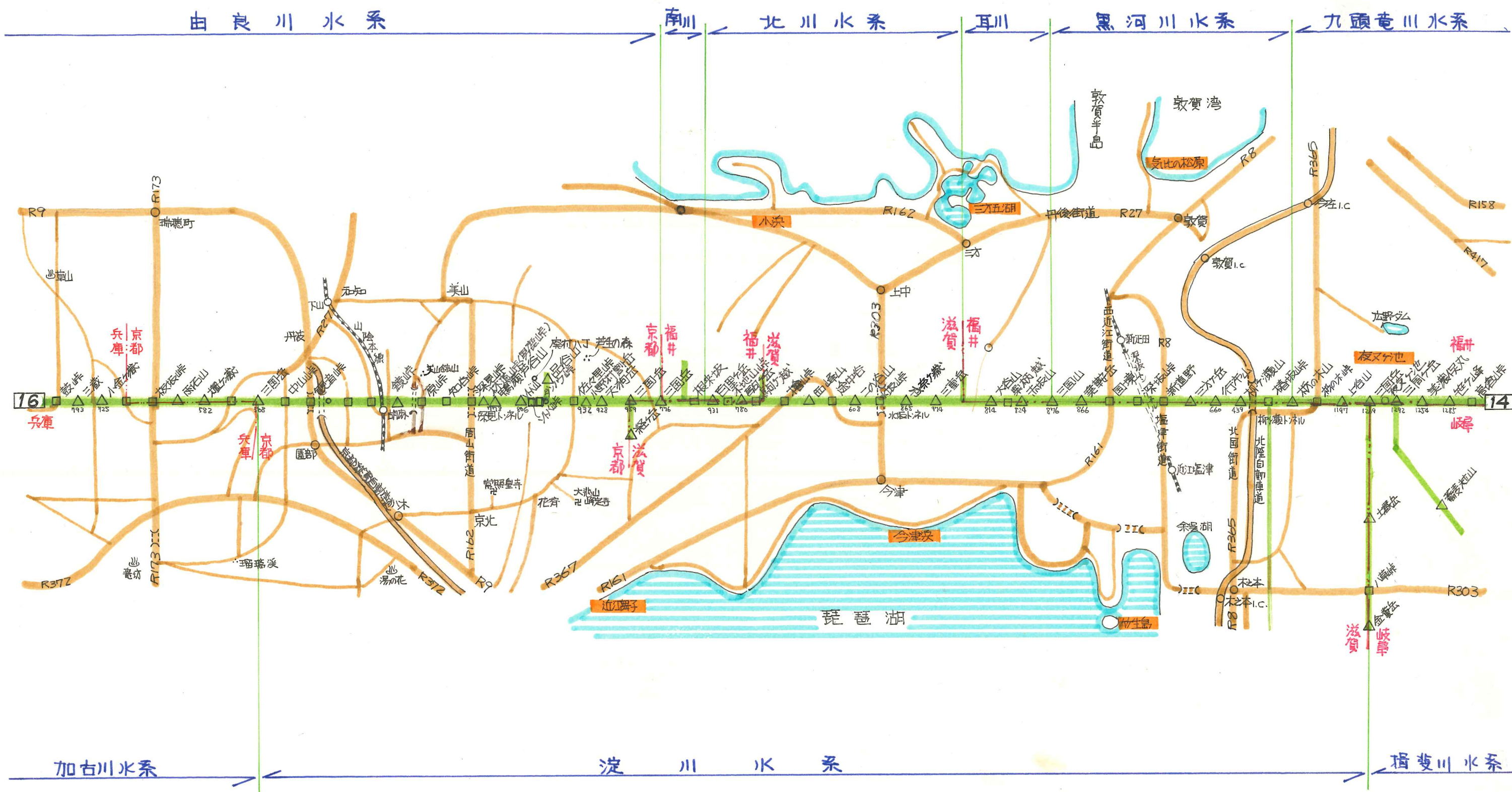
飯田	高山	長野				甲府				長野				
赤穂	伊那	塩尻	諏訪	蓼科山		八ヶ岳		金峰山		十石峠				
樽川	碓氷	北小野	鉢伏山	霧ヶ峰	蓼科山	蓼科	川岳西部	八ヶ岳東部	瑞穂山	金峰山	居倉	沢平	十石	海瀬





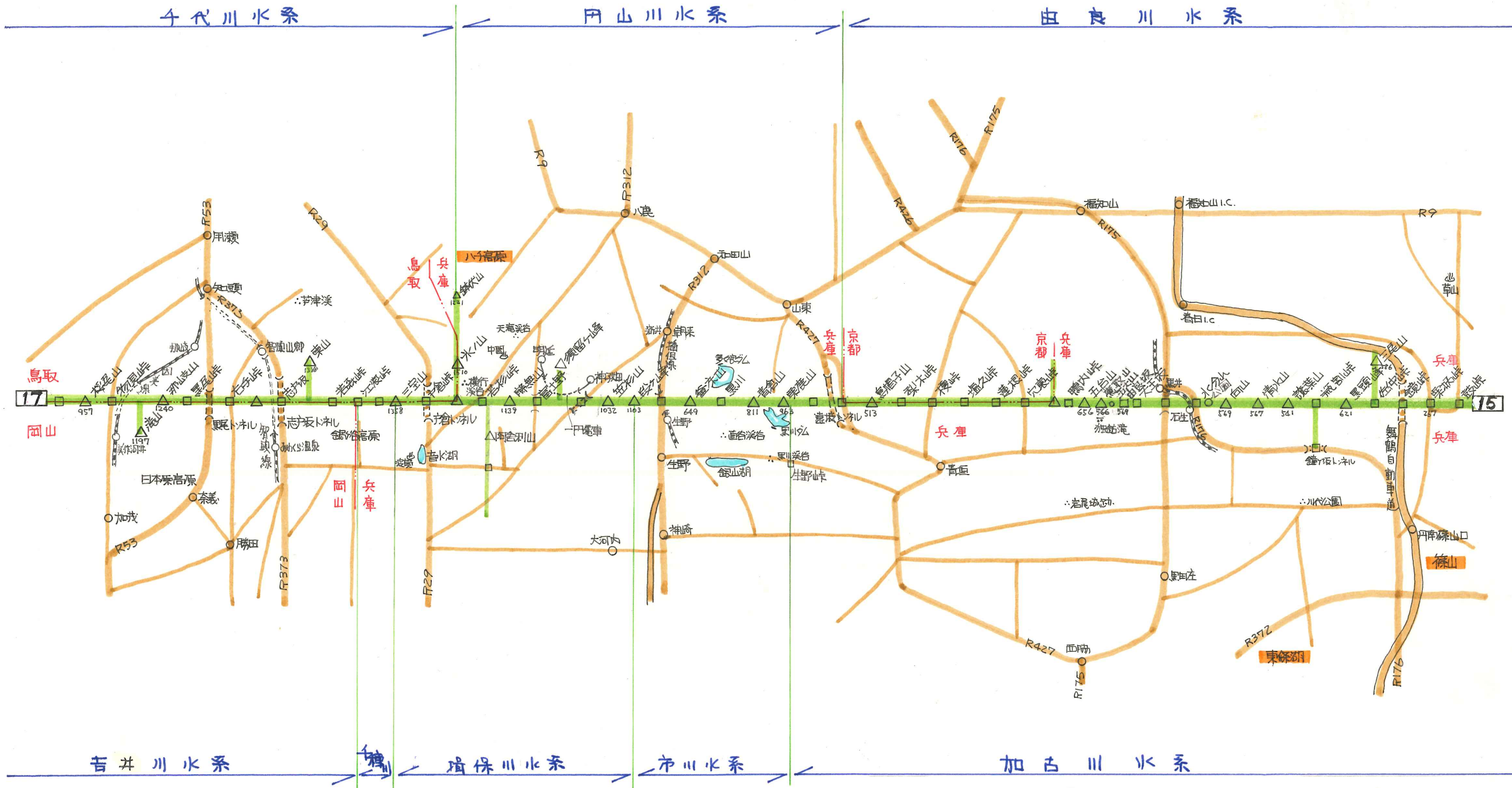
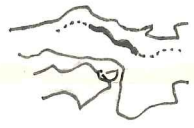
岐阜					飯田					高山					飯田								
冠山	能郷白山	八幡	白鳥		萩原	三日町	高山	乗鞍岳	塩尻	伊那	赤穂												
宅良冠山	能郷白山	平家岳	門原白鳥	石徹白	大橋	飛騨大原	穴尻	位山	久野高山	飛騨青屋	乗鞍岳	野麦	寄合渡	鹽尻	萩原	宮の越	木曾駒岳						

Y. Kou



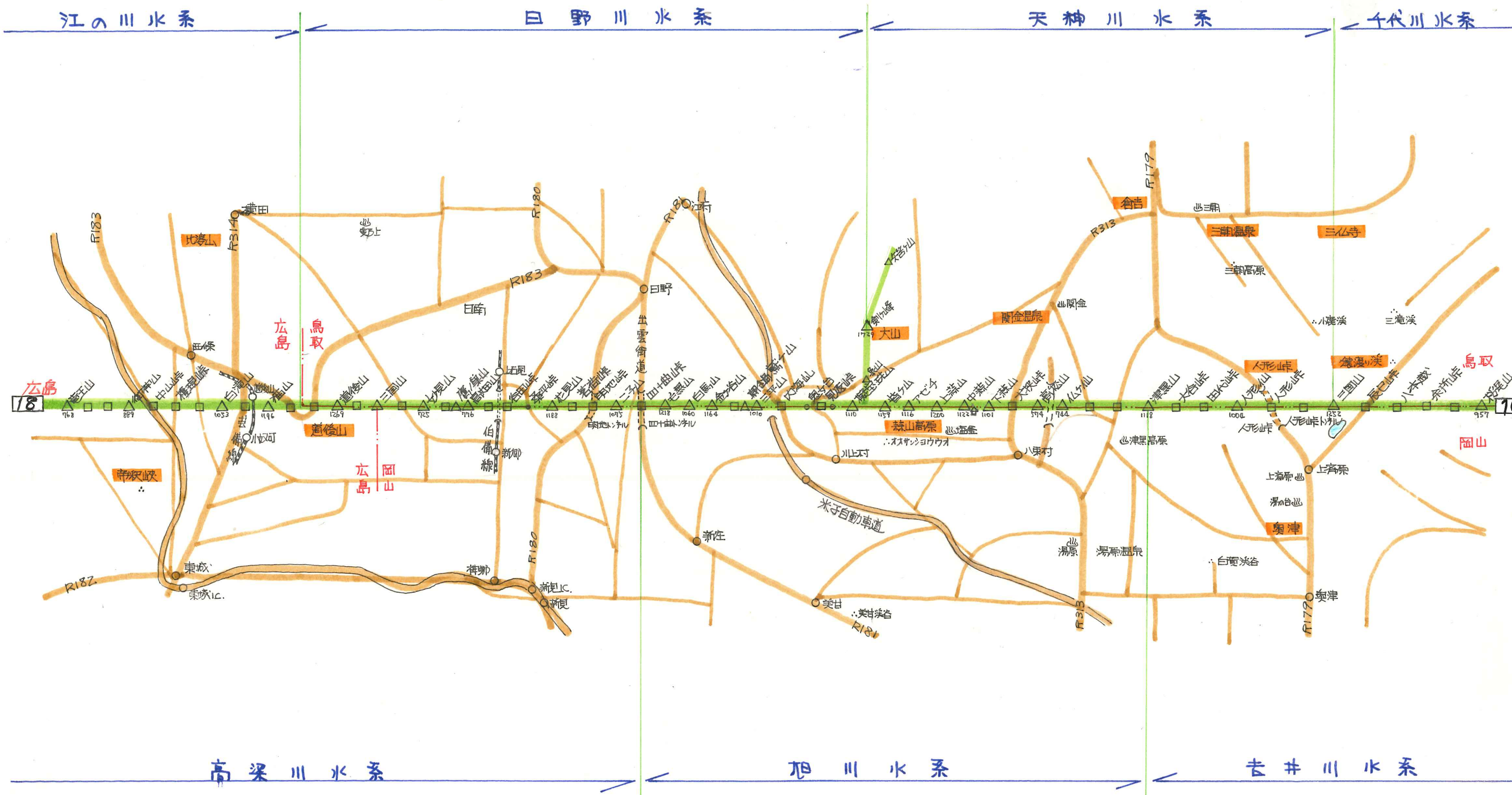
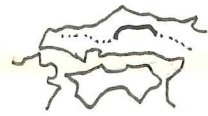
京都及大阪					宮津					岐阜								
篠山	園部	綾部	四ツ谷		北小松	熊川	竹島	敦賀		今庄	横山	冠山						
宮田	村雲	園部	胡麻	四ツ谷	上弓削	中	久多	古屋	饗庭野	三木川	海津	駄口	木之本	中河内	坂取	美濃川上	広野	尾良

Y. Kono

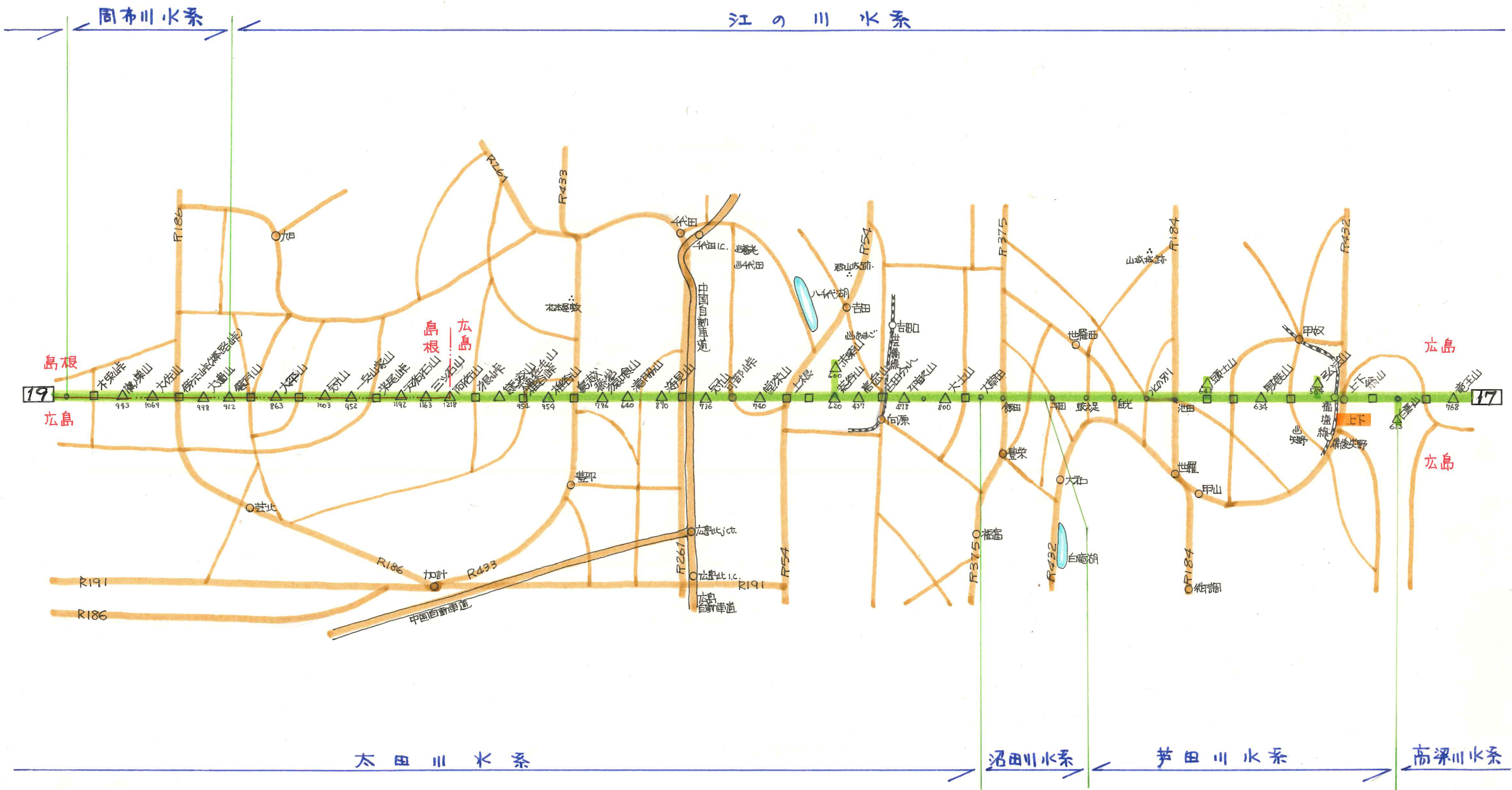
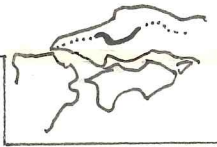


姫路		鳥取				京都及大阪		篠山	
智頭	坂根	大屋市場	但馬竹田	福知山	黒井	柏原	官田		
大宍	坂根	西河内	但馬新井	福知山西郡	黒井	柏原	官田		

Y. Kon

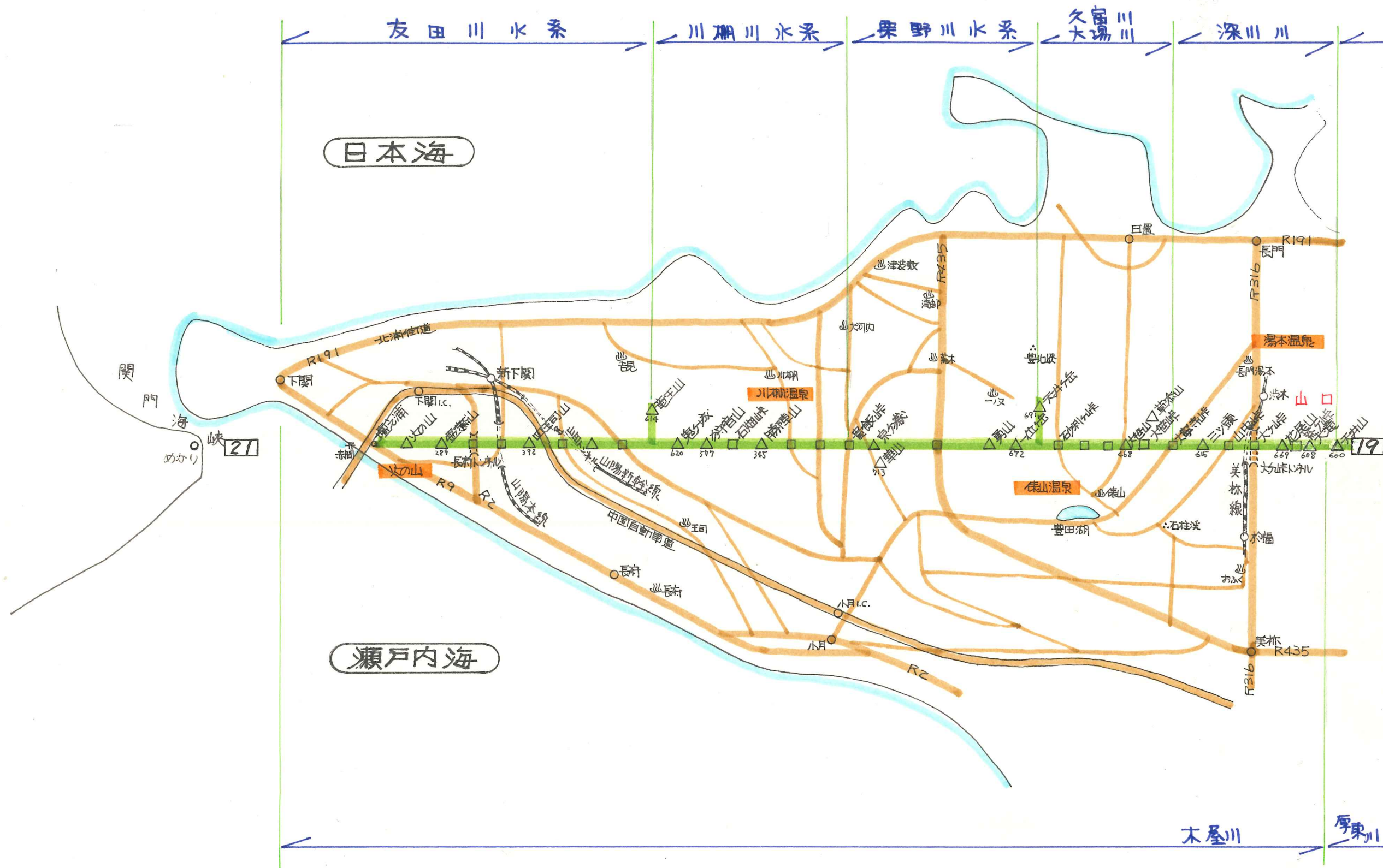
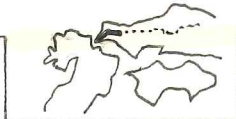


高梁				松江				高梁				松江		鳥取		姫路						
上下	庄原	多里	上石見	根雨	湯本	大山	湯本	奥津	倉吉	智頭	智頭	智頭	智頭	智頭	智頭	智頭	智頭					
高蓋	福永	帝釈峽	小奴可	道後山	油野	上石見	千屋実	根雨	美作新庄	延助	伯耆大山	桑久寺	蒜山	下鍛冶屋	畠西谷	下鍛冶屋	上斎原	三朝	岩坪	加瀬木	智頭	大背



浜田			広島				岡山及丸亀			高梁					
木都賀		大朝		加計	可部		乃美		府中		上下				
臥龍山	波佐	石見坂本	大朝	志路原	琴谷	佐々井	可部	安芸吉田	敷名	乃美	備後小国	本郷	上下	高蓋	
中国63		62		32		29						28	23	23	21





福岡  
小倉  
下関

小串  
安岡

川棚温泉

小串  
小串

西市

山口  
西市  
俵山

長門温泉

中国 46

46

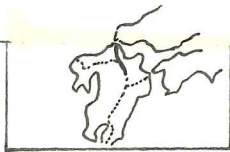
45

44

69

23

CP. Kam



大分			福岡									
別府	湯平	臼杵生台	豊後森	森	吉井	田川	行橋	小倉	下関			
湯平	臼杵生台	豊後森		大行司	英彦山	伊良原	筑前田	豊前本左	行橋	荻田	小倉	下関

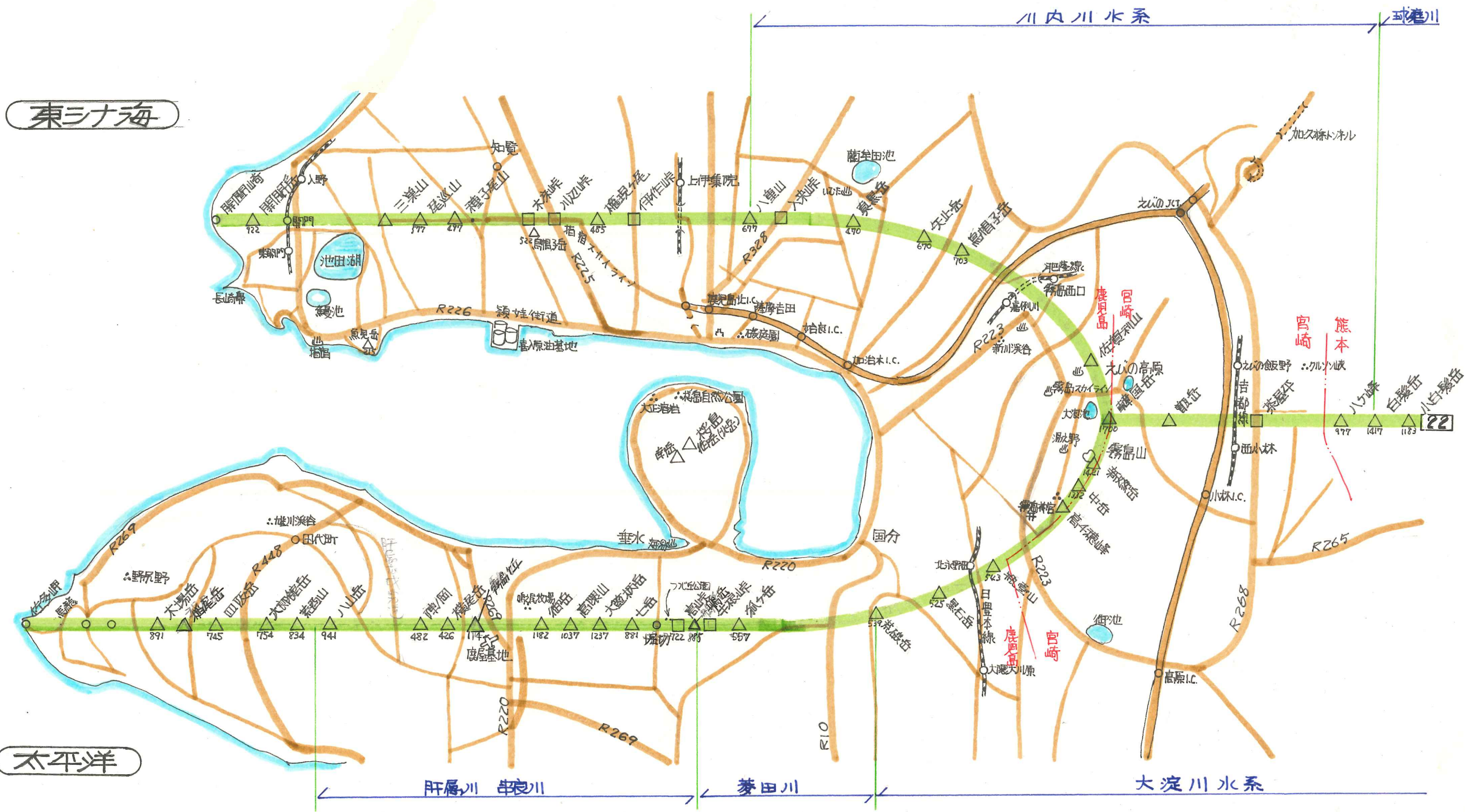
Y. Kon







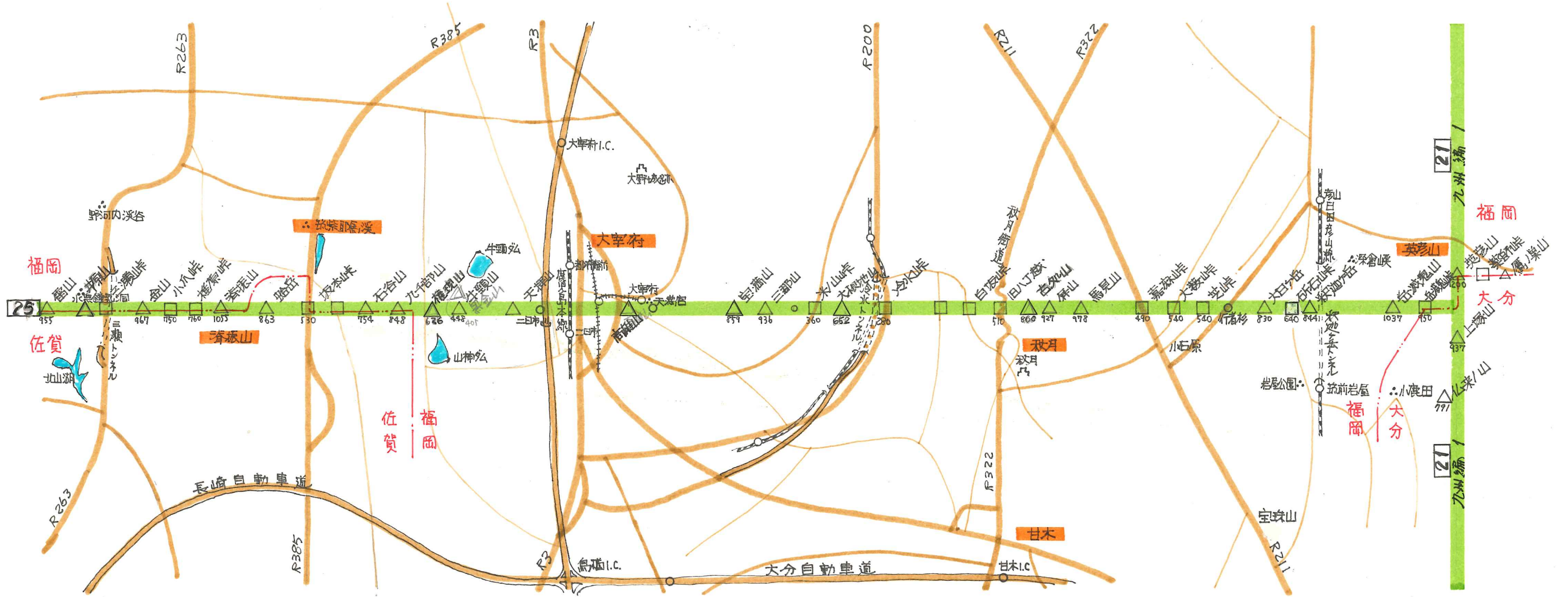
東シナ海



沖縄 [33]

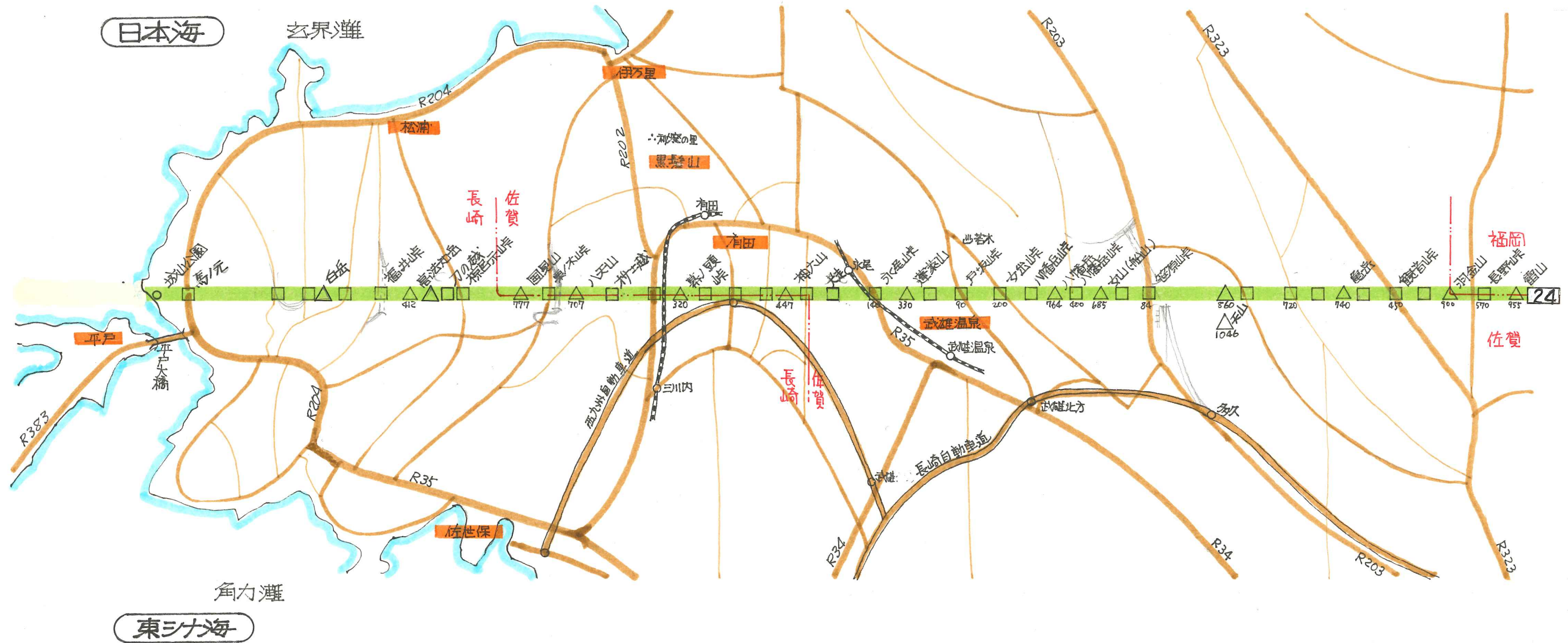
太平洋

開聞岳					鹿兒島					八代							
佐多岬		辺塚		大根占			鹿屋		岩川		国分		霧島山			加久藤	
佐多岬	伊座敷	辺塚	権尾岳	半ヶ石	神川	鹿屋	上祇川	百引	午根境	国分	野部	高野	京十總峰	韓国岳	日向	大久保	白髪岳
31				31				40	30	28		26	26				26



福岡

浜崎	苜振山			甘木	大宰府		甘木	吉井	
雷山	苜振山	中原	不入道	二日市	大宰府	大隈	甘木	小石原	英彦山

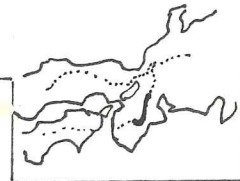


佐世保	伊万里	早岐	伊里	武雄	湊	岐	雷山			
江迎	楠久	蔵宿	甲	埴野	有田	武雄	多久	小	古湯	雷山

69.66

111 28





和歌山	伊勢					伊勢奥津	名古屋		
山上ヶ岳	大台ヶ原山		高見山		名張	二本木	津西部		龜山
珠山	大台ヶ原山	大和柏木	大豆生	高見山	菅野	俱留尊山	二本木	佐田	平松
									鈴鹿峠

Y. Kon






瀬戸内海

紀伊水道

太平洋

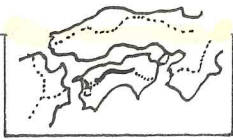
28



高知			会川			山				
大橋			北川			栲谷			日和佐	
奈呂	東土尾	久保沼井	北川	赤城尾山	湯桶丸	小川口	山河内	栲谷	阿波油岐	阿部

101 394      28 100      100 97      70 144



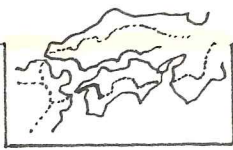


瀬戸内海側

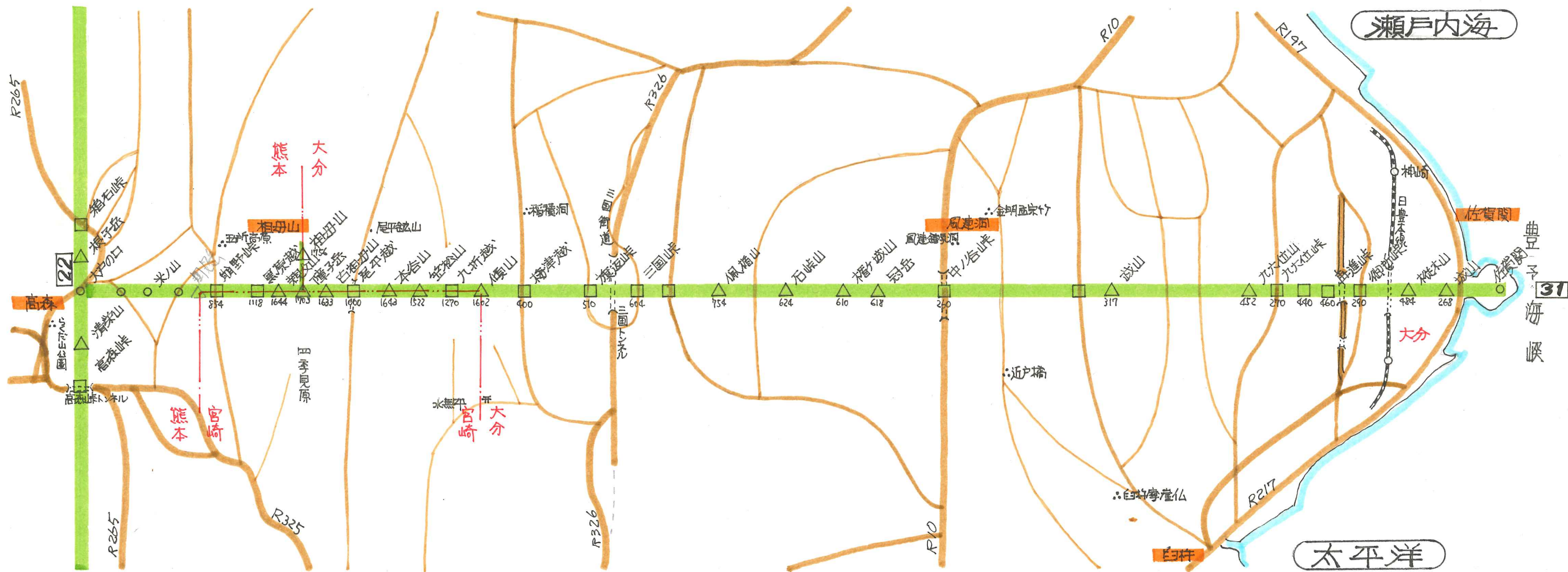


太平洋側

松山		高知			知	
伊予小田	松山南部	石鎚山	日比原	いの	本山	高知
笠取山 伊予	砥部 石墨山	石鎚山 瓶ヶ森 筒上山	日比原 西石原	川口	田井	土佐山 土佐山田
総津						繁藤
						大板
						奈呂



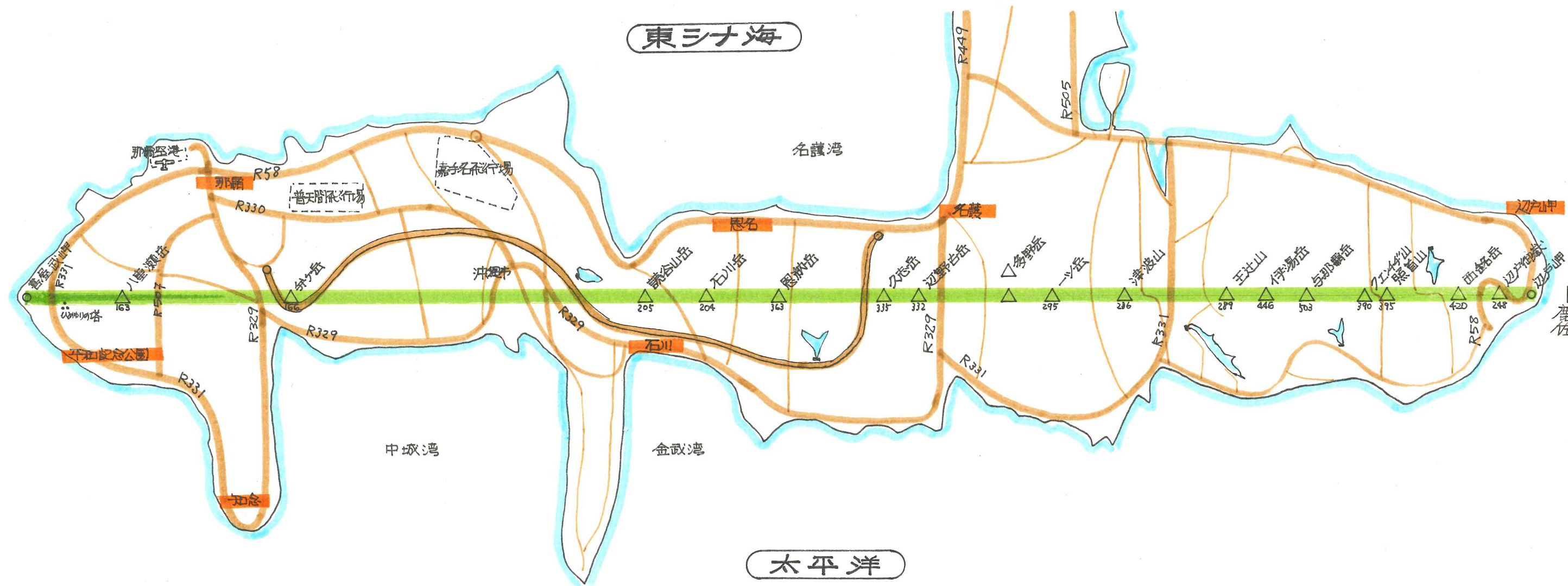
伊予三崎			松山		守和島			松山		久石						
三崎	二名津	三机	八幡浜	湫浦	伊予長浜	出海	八幡浜	三瓶	伊予高山	宇和島	印島	橋原	土居	惣川	伊予小田	笠取山



大 分

阿蘇山	高森	竹田			三重町			佐伯	大 飼		大分	佐賀関	
根子五	高森	祖母山	見立	小原	中津留	三重町	個楯山	植松	大 飼	戸次本町	鶴崎	坂ノ市	佐賀関

Y Kon



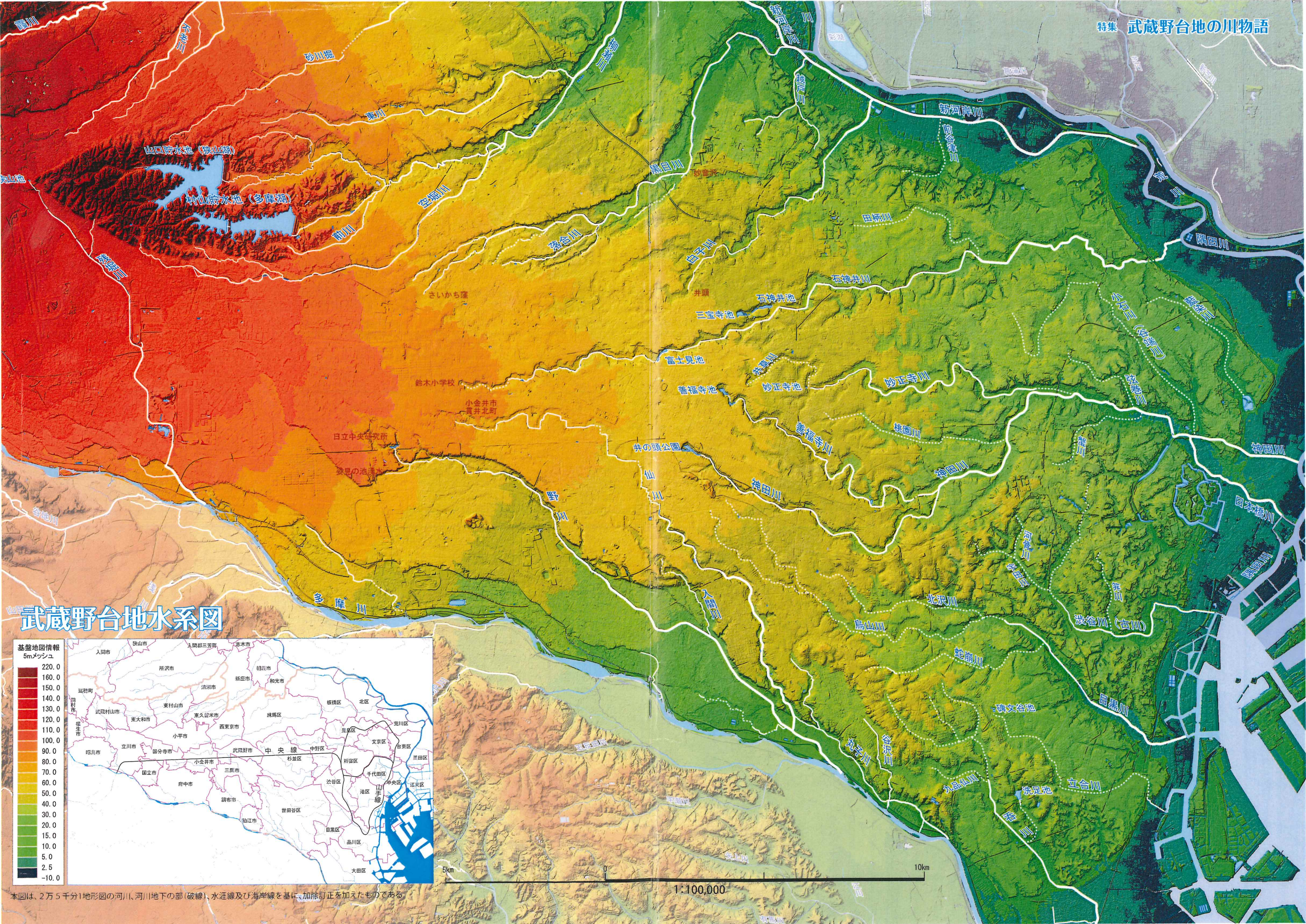
糸満		那覇		那覇		名護		国頭平良		与論島		奥
喜屋武岬	糸満	那覇	那覇	那覇	那覇	石川	名護南部	瀬嵩	仲尾次	国頭平良	与論島	奥

109

96 99

101

36



# 武蔵野台地水系図



基礎地図情報 5mメッシュ	
220.0	
160.0	
150.0	
140.0	
130.0	
120.0	
110.0	
100.0	
90.0	
80.0	
70.0	
60.0	
50.0	
40.0	
30.0	
20.0	
15.0	
10.0	
5.0	
2.5	
-10.0	

本図は、2万5千分1地形図の河川、河川地下の部(破線)、水涯線及び海岸線を基に、加除訂正を加えたものである。

1:100,000